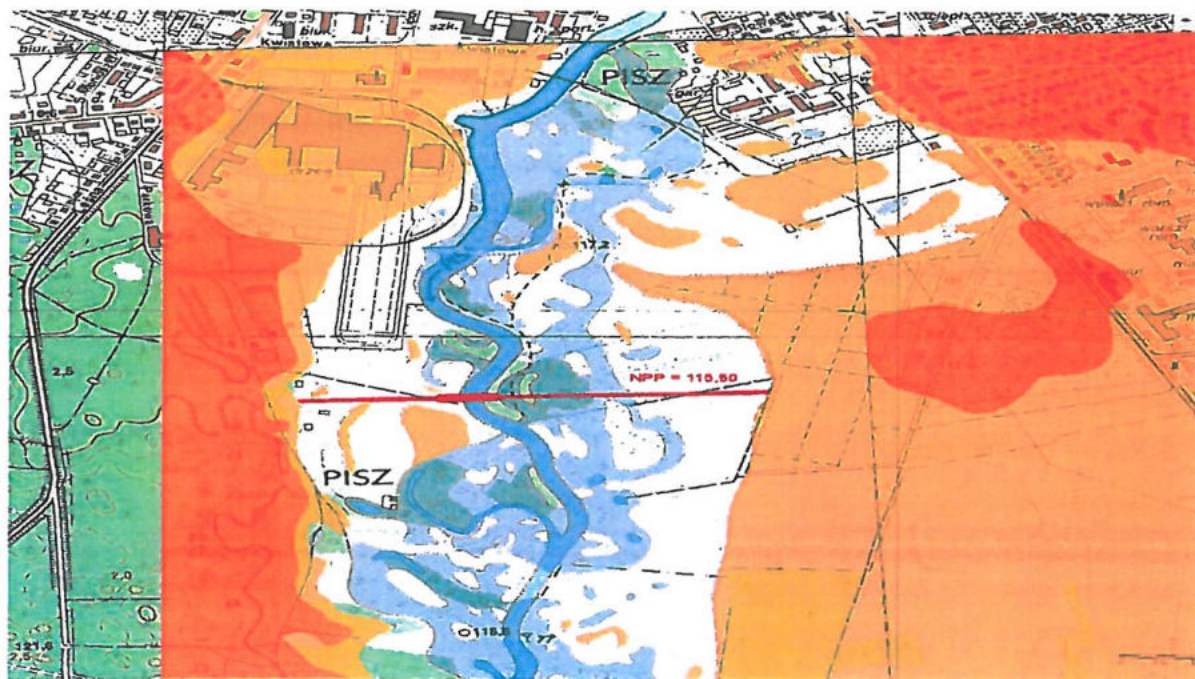
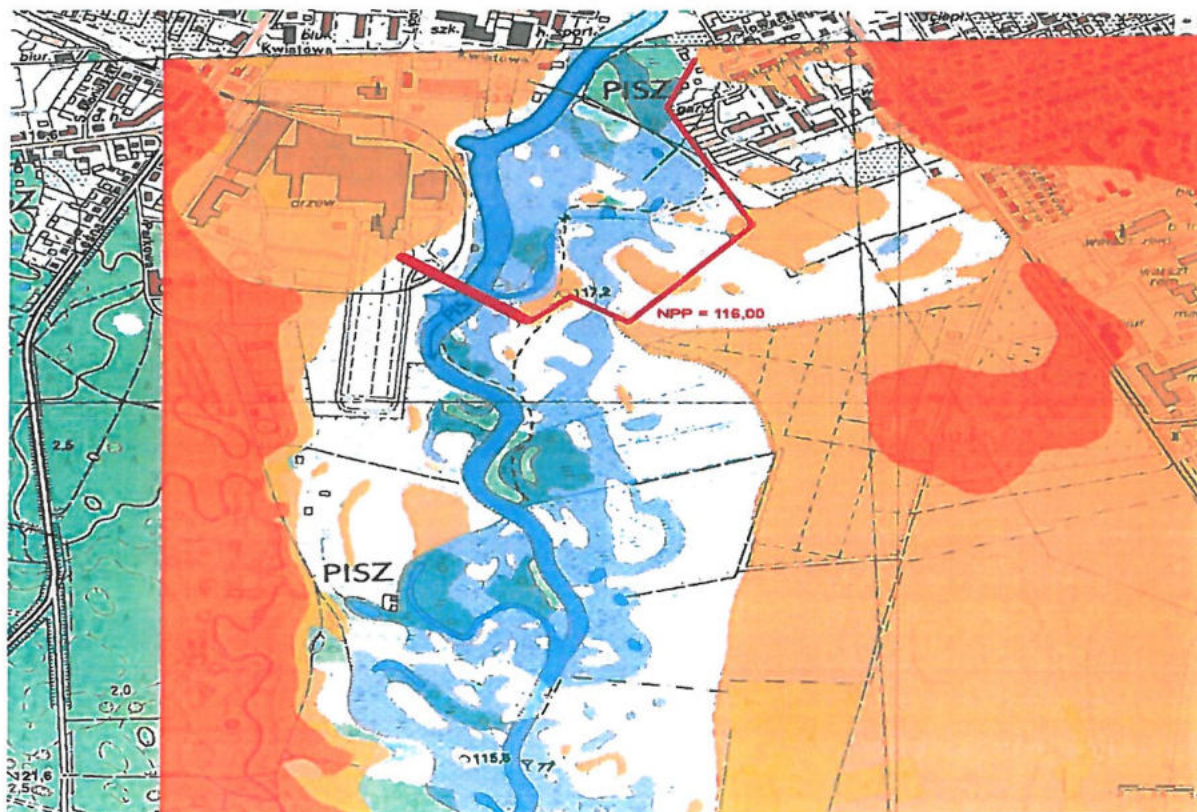


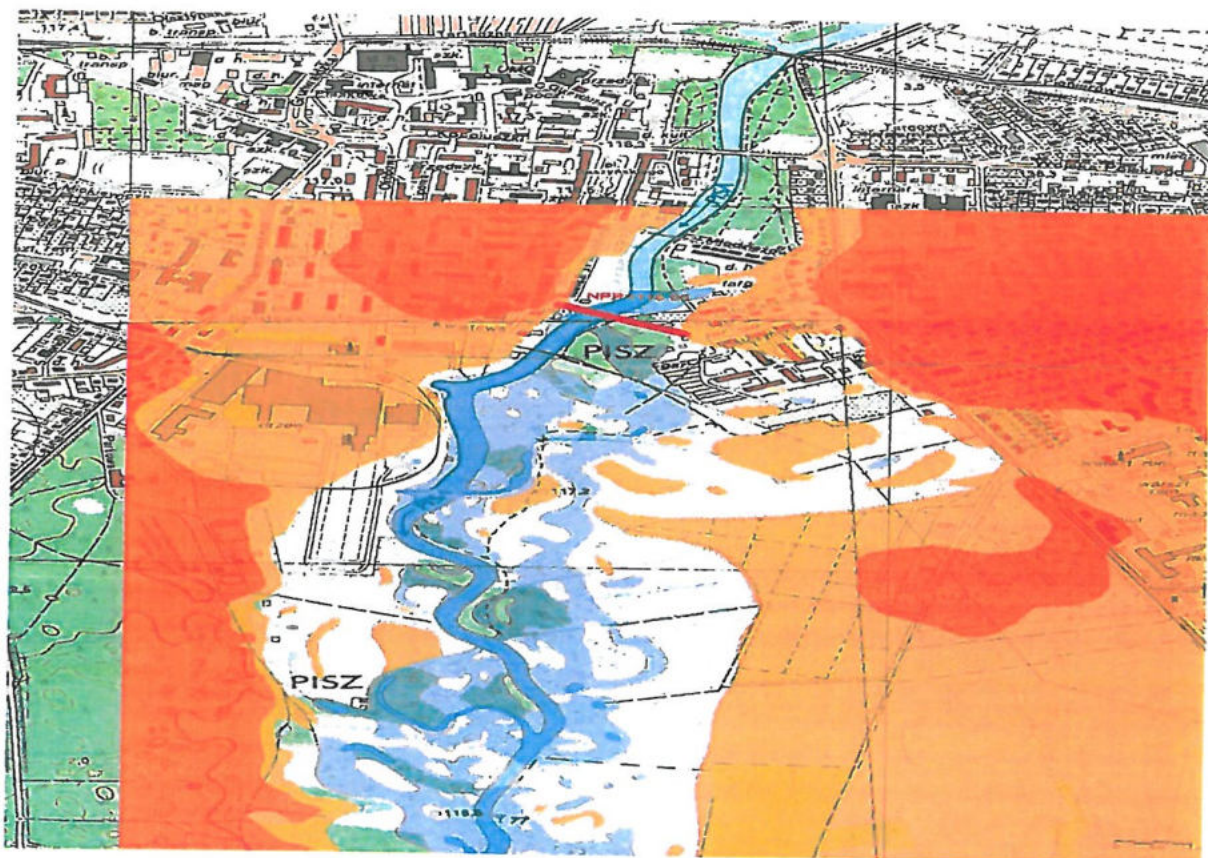
Rys. 2 lokalizacja stopnia wodnego – wariant I



Rys. 3. Lokalizacja stopnia wodnego – wariant II.



Rys. 4. Lokalizacja stopnia wodnego – wariant III



2. Baza sprzętowo-remontowa w Pisz

Planowana inwestycja jest niezbędna dla prawidłowego funkcjonowania RZGW w Białymstoku i obejmuje budowę infrastruktury nadbrzeżnej umożliwiającą utrzymanie, naprawy, konserwacje cumowanie i zimowanie sprzętu pływającego i naprawczego, niezbędnego do wykonywania zadań przewidzianych dla RZGW.

Planowane jest wykonanie nadbrzeży stałych oraz pomostów drewnianych i pływających oraz urządzeń umożliwiających wyciąganie sprzętu pływającego (slip i dźwig). Ponadto planuje się wykorzystanie placów zarówno przejętych jak i będących w posiadaniu RZGW na miejsca do postoju sprzętu pływającego oraz sprzętu będącego własnością RZGW oraz miejsca budowy infrastruktury niezbędnej do funkcjonowania bazy sprzętowej wraz z zapleczem socjalnym.

Do prawidłowego funkcjonowania Stopnia wodnego na rzece Pisie należy wykonać: